

11-ти ЈАДРАНСКО – ПОДУНАВСКИ КУП ВО ЛОВ НА КРАП И АМУР



ЕЗЕРО ПАЉУРЦИ – БОГДАНЦИ

од 26 - 29.09.2019

Добродојдовте во Богданци



Градот Богданци се наоѓа во областа Бојмија, на источниот крај на Гевгелиско-валандовската котлина, од десната страна на Стара Река, на надморска височина од околу 80 м. Преку Богданци води регионален пат кој на југозапад го поврзува со Гевгелија (11 км), а на североисток со Нов Дојран и Дојранското Езеро. Климата е изменето средоземноморска.

Атарот на Богданци зафаќа површина од 6.700 ха, од кои под обработливи површини се 1.561,4 ха, пасиштата зафаќаат 2.107,7 ха, и на шумите отпаѓаат 2.719,5 ха.^[2]

11-тиот Јадранско- Подунавски куп ќе се одржи на браната Паљурци.



Браната Паљурци е вештачко езеро во Југоисточна Македонија, оддалечено на околу 4 км источно од градот Богданци. Водата од езерото се користи за наводнување на земјоделските површини во Општина Богданци. Браната на

акумулацијата била изградена во 1977 година со цел водата да се користи за наводнување на земјоделските површини во Општина Богданци.

Браната е изведена како насипна, изработена е од локален материјал и е со средишно глинено јадро потпрено од обете страни на насипан материјал од чакал. Градежната височина од темелот на браната изнесува 22,5 м, што според критериумите на Меѓународната комисија за големи брани ја сврстува во групата на големи брани. Вкупната зафатнина на браната при нормално ниво изнесува 2,9 милиони м³, а корисната зафатнина изнесува 2,6 милиони м³. Просторот на акумулацијата е доста поволен во однос на неговата стабилност и не постои опасност од појава на свлечишта и одрони.

Рибен фонд во езерото Паљурци е мошне богат а од видови риба има – костреж, црвенопрерка, белвица, караш, штука, клен, сом, тостолобик, а најзастапен е крапот. Најмногубројниот крап е со популација од 2-3кг. а во езерото пливаат и крапови со големина од 15-22кг.

Контакт телефон со риболовно друштво Костреж Богданци: +38978350002
Влатко Мишев

Меил контакт: vladkomisev@yahoo.com

Понуда за преноќевање,

Во Богданци:

- Хотел Бонанца: kikobonanca@gmail.com

Во Дојран одалеченост од езеро 11км.

- Хотел Истатов контактинфо: www.hotelistatov.com
Е-пошта : hotel.istatov@yahoo.com

Во Стојаково:

- Хотел Деликатес hoteldelikates@gmail.com

Програма

26.09.2019 - Четврток

- од 16 часот пријавување на екипи и натпреварувачи
- 19 часот свечено отварање
- коктел и вечера

27.09.2019 – Петок

- 7.00 ч. – собир на екипите
- 7:30 ч. – влечење на позиции
- 9.00ч. – влез во боксови
- 11.00 ч. – почеток на натпреварот

28.09.2019 – Сабота

- риболов

29.09.2019 – Недела

- 13.00 ч. – крај на натпреварот
- 14.30 ч. – прогласување на победник и ручек

Секоја членка може да пријави до три екипи а домаќинот и прошлогодишниот победник до четири екипи.

Екипите ги сочинуваат двајца натпреварувачи, една резерва и еден капитен на екипа.

До секоја позиција може да се стигне со автомобил.

Натпреварот ќе трае 50 саати.

Натпреварот се одвива по ФИПС-овите правила.

Секоја екипа е потребно да има по 15 сака и када за положување на рибата.

ПРИЈАВА НА ЕКИПИ И КОТИЗАЦИЈА

Пријавувањето и уплатите се вршат заклучно со 01.09.2019 година.

Пополнетите пријави испратете ги на Е-пошта: contact@mrf1952.mk

Котизацијата е 250 евра по екипа (вклучени пехари, медаљи, вечера и завршен ручек)

Уплати може да извршите на :

BENEFICIARY

Company name: MRF - SKOPJE

Address: UL.BULEVAR KOCHO RACIN BR.75

Acc. No. : 0270100286545

IBAN: **MK07300701002865444**

BENEFICIARY'S BANK: Komericialnabanka AD Skopje Ul. OrceNikolov br.3, 1000 Skopje, Macedonia

BIC/SWIFT CODE: **KOBSMK2X**

Екипите се должни да понесат знамиња и химна на својата држава.

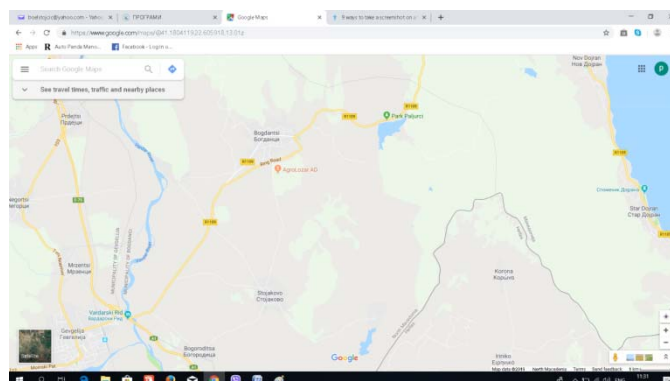
За сите додатни информации можете да не контактираат на:

+3893164539, +38975455956 Предраг Стојчиќ

+38977672818 Александар Миловски

Езеро Паљурци

Координати : [N41.206964, E22.619913](https://www.google.com/maps/place/41.206964,22.619913)



**MACEDONIAN FISHING
FEDERATION**

Add: Bulevar "KocoRacin" 75
Skopje, Republic of Macedonia
Tel/fax: +389 2 31 64 539
E.mail: macfederation@yahoo.com
contact@mrf1952.mk
Website: www.mrf1952.mk



**МАКЕДОНСКА РИБОЛОВНА
ФЕДЕРАЦИЈА**

Адреса: Бул. "КочоРацин" 75
Скопје, РепубликаМакедонија
Тел/факс: +389 2 31 64 539
E.mail: macfederation@yahoo.com
contact@mrf1952.mk
Website: www.mrf1952.mk

11-ti JADRANSKO – PODUNAVSKI KUP U LOVU ŠARANA I AMURA



AKUMULACIJA PALJURCI - BOGDANCI

od 26-29.09.2019

Dobrodošli u Bogdanci



Grad Bogdanci se nalazi u oblasti Bojmija, na istoku Djevgjelisko-valandovske kotline, sa desne strane Stare Reke, na nadmorskoj visini od ~80m. Kroz grad Bogdanci vodi regionalni put koji se na jugozapadu povezuje sa gradom Djevdjelija a na severoistoku sa gradovima Stari I Novi Dojran na Dojranskom Jezeru. Klima je izmenjena sredozemska.

Atar grada Bogdanci zahvata površinu od 6.700 ha, od kojih obradivim površinama pripada 1564.4 ha, pasišta zahvataju 2107.7 ha, a na šume otpada 2719.5 ha.

11-ti Jadransko-podunavski Kup će se održati na akumulaciji Paljurci.



Akumulacija Paljurci se nalazi 4 km istočno od grada Bogdanci. Voda iz akumulacije se koristi za navodnjavanje agrarnih površina u opštini Bogdanci.

Izgradjena je 1977 godine sa jedinstvenim ciljem da se voda koristi za navodnjavanje.

Brana je izvedena kao nasipna, izradjena od lokalnog materijala, sa središnjim glinenim jedrom obloženim sa obe strane nasipnim materijalom-šoderom.

Gradjevinska visina od temelja brane iznosi 22.5 m, što je prema kriterijumima međunarodne komisije za kategorizaciju brana svrstava u velike brane.

Ukupan volumen akumulacije, pri normalnom nivou vode, iznosi 2.9 miliona m³, dok koristan volumen iznosi 2,6 miliona m³. Prostor koji zahvata akumulacija je dosta povoljan, tako da ne postoji opasnost od klizišta i odrona.

Riblji fond akumulacije je veoma bogat, a od vidova riba najviše ima bandara (grgeča-kostreša *Perca fluviatilis*), црвенперке (*Rutilus rutilus*), белвице (*Alburnus alburnus*), karaša (*carassius gibelio*), štuke (*Esox lucius*), klena (*Squalius vardarensis*), soma (*Silurus glanis*), a najzastupljeniji je šaran (*cyprinus carpio*).

Najzastupljenija šaranska populacija je od 2-3 kgr. a ima i primeraka od 15-22 kgr.

Kontakt telefoni:

Ribolovno društvo "Kostreš": +38978350002 Vlatko Mišev

e-meil adresa: vladkomisev@yahoo.com

Ponude za prenoćište:

U gradu Bogdanci:

- Hotel Bonanca: kikobonanca@gmail.com

U Dojranu na udaljenosi 11 km. od takmičarske staze:

- Hotel Istatov hotel.istatov@yahoo.com

U Stojakovu:

- Hotel Delikates hoteldelikates@gmail.com

Program:

26.09.2019 – Četvrtak

- od 16.00 prijavljivanje ekipa I takmičara
- od 19.00 ceremonija svečanog otvaranja
- koktel I večera

27.09.2019 –Petak

- 7.00 ч. – prijavljivanje ekipa
- 7:30 ч. – izvlačenje pozicija
- 9.00ч. – ulazak u boksove
- 11.00 ч. – početak takmičenja

28.09.2019 – Subota

- ribolov

29.09.2019 – Nedelja

- 13.00 ч. – kraj takmičenja
- 14.30 ч. – proglašavanje pobednika I zajednički ručak

Sve članice RAJP-a mogu prijaviti najviše do 3 ekipe a domaćin I prošlogodišnji pobjednik do 4 ekipe.

Ekipe sačinjavaju dva takmičara, jedna rezerva i jedan kapiten ekipe.

Do svih pozicija se može doći automobilom.

Takmičenje je u vremetrajnu od 50 sati.

Takmičenje će se odvijati po pravilima FIPS-a.

Potrebno je da svaka ekipa ima po 15 sakova.

PRIJAVLJIVANJE EKIPA I KOTIZACIJA

Prijavlivanje ekipa I uplata kotizacije se vrši zaključno sa 01.09.2019 godine.

Popunjene prijave poslati na e-mejl adresu contact@mrf1952.mk

Visina kotizacije je 250 € po ekipi što uključuje nagrade (pehare I medalje), večeru i svečani ručak.

Uplatu možete izvršiti na:

BENEFICIARY

Company name: MRF - SKOPJE

Address: UL.BULEVAR KOCHO RACIN BR.75

Acc. No. : 0270100286545

IBAN: **MK07300701002865444**

BENEFICIARY'S BANK: Komerčajna banka AD Skopje Ul. Orce Nikolov br.3, 1000 Skopje, Macedonia

BIC/SWIFT CODE: **KOBSMK2X**

Sve ekipe su dužne da sa sobom ponesu zastavu i državnu himnu.

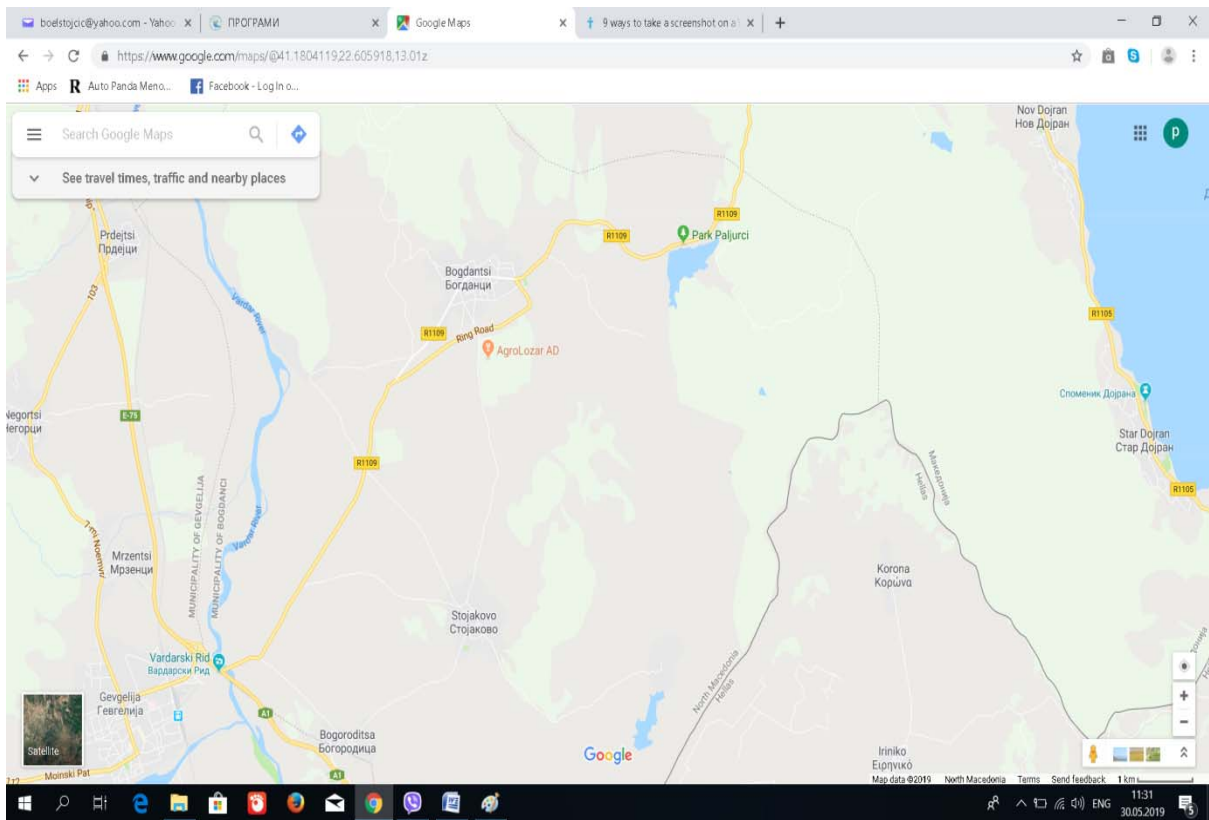
Za sve dodatne informacije možete nas kontaktirati na sledećim telefonima:

+3893164539, +38975455956 Predrag Stojčić i

+38977672818 Aleksandar Milovski

Jezero PALJURCI

Koordinate [N41.206964, E22.619913](https://www.google.com/maps/@41.206964, E22.619913)



**MACEDONIAN FISHING
FEDERATION**

Add: Bulevar "KocoRacin" 75
Skopje, Republic of Macedonia
Tel/fax: +389 2 31 64 539
E.mail: macfederation@yahoo.com
contact@mrf1952.mk
Website: www.mrf1952.mk



**МАКЕДОНСКА РИБОЛОВНА
ФЕДЕРАЦИЈА**

Адреса: Бул. "КочоРацин" 75
Скопје, РепубликаМакедонија
Тел/факс: +389 2 31 64 539
E.mail: macfederation@yahoo.com
contact@mrf1952.mk
Website: www.mrf1952.mk

11th ADRIATIC – DANUBE CUP IN CARP AND GRASS CARP FISHING



LAKE PALJURCI - BOGDANCI

26-29.09.2019

Welcome to Bogdanci!



The town of Bogdanci is located in the area Bojmija, in the eastern part of the Gevgelija-Valandovo valey, on the right side of Stara River, at an altitude of around 80m. Regional road passes through Bogdanci, which connects it with Gevgelija to the southwest (11 km), a to Nov Dojran and Dojran Lake to the northeast. The climate is модифиед mediterranean.

Bogdanci covers an area of 6,700 ha, out of which arable land covers 1,561.4 ha, pastures 2,107.7 ha, and forest 2,719.5 ha.^[2]

The 11th Adriatic-Danube Cup will take place at the Paljurci dam.



Paljurci dam is an artificial lake in Southeast Macedonia, around 4 km east from the town of Bogdanci. The water from the lake is used for irrigation of the agricultural

land of the Bogdanci municipality. The dam was built in 1977 with the purpose to use the water for irrigation of the agricultural land.

It is an embankment dam, built by local material with clay central core, supported from both sides by gravel material. The height from the fundament of the dam is 22.5 m, which, according to the criteria of the International Committee for Big Dams, classifies it in the category of big dams. Total volume of the dam at a normal level is 2.9 million m³, while the utilized volume is 2.6 million m³. The area of the accumulation is quite favorable for its stability without risk of landslides.

Paljurci Lake is rich with fish, including: perch, rudd, belvica, crucian carp, pike, catfish, silver carp and the most common is carp.

The most prevailing is carp of 2-3 kg, but carps of 15 – 22 kg can also be found in the lake.

Contact phone of the fishing club Kostrez Bogdanci: +38978350002
Vlatko Mishev

e-mail: vladkomisev@yahoo.com

Accommodation offer,

In Bogdanci:

- Bobanca hotel: kikobonanca@gmail.com

In Dojran (11 km from the lake)

- Istatov hotel: www.hotelistatov.com

E-mail: hotel.istatov@yahoo.com

In Stojakovo:

- Delikates hotel: www.hotel.delikates.mk

E-mail: hoteldelikates@mail.com

Program

26.09.2019 - Thursday

from 16:00 – registration of teams and contestants

19:00 – official opening, cocktail and dinner

27.09.2019 – Friday

7:00 - gathering of the teams

7:30 - positions draw

9:00 - entrance in boxes

11:00 - start of the competition

28.09.2019 – Saturday

fishing

29.09.2019 – Sunday

13:00 - end of the competition

14:30 - announcement of the winner and lunch

Each member can register up to three teams, while the host and the last year's winner can register up to four teams.

The teams are comprised of two contestants and one reserve.

Each position is accessible by car.

The competition will last for 50 hours.

The competition is subject to FIPS rules.

Each team needs to have 15 sacs and tub for stocking the fish.

REGISTRATION AND FEES

Registration and payment is due by 01.09.2019.

Please send completed registration forms by e-mail to:

contact@mrf1952.mk

Registration fee per team is 250 EUR (including cup, medals, dinner and final lunch)

Payments should be done to:

BENEFICIARY

Company name: MRF - SKOPJE

Address: UL.BULEVAR KOCHO RACIN BR.75

Acc. No. : 0270100286545

IBAN: **MK07300701002865444**

BENEFICIARY'S BANK: Komerzialnabanka AD Skopje
Ul. Orce Nikolov
br.3, 1000 Skopje, Macedonia

BIC/SWIFT CODE: **KOBSMK2X**

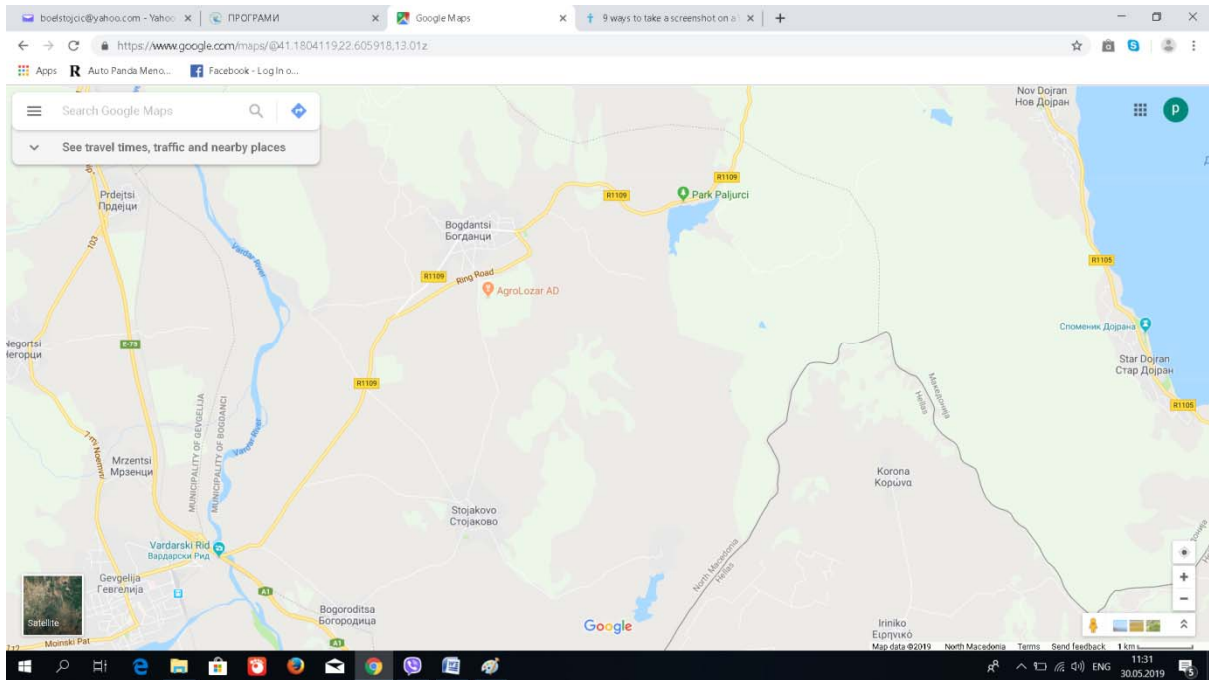
The teams are obliged to bring flags and anthems of their countries.

For additional information feel free to contact:

+3893164539, +38975455956 Predrag Stojcic,

+38977672818 Aleksandar Milovski.

Coordinates of Paljurci Lake: [N41.206964, E22.619913](https://www.google.com/maps/@41.1804119,22.605918,13.01z)



ПРИЈАВА/PRIJAVA/REGISTRATION FORM

ЕКИПА: NAZIV ЕКИРЕ: NAME OF THE TEAM:	
ДРЖАВА: DRŽAVA: COUNTRY:	
ДАТА НА ПРИЈАВУВАЊЕ: DATUM PRIJAVLJIVANJA: DATE OF APPLICATION:	

ФУНКЦИЈА FUNKCIJA FUNCTION	ИМЕ IME NAME	ПРЕЗИМЕ PREZIME SURNAME
НАТПРЕВАРУВАЧ 1: ТАКМИČАР 1: COMPETITORS 1:		
НАТПРЕВАРУВАЧ 2: ТАКМИČАР 2: COMPETITORS 2:		
РЕЗЕРВА: REZERVA: RESERVE:		
КАПИТЕН НА ЕКИПА: КАПИТЕН ЕКИРЕ: TEAM MENAGER:		